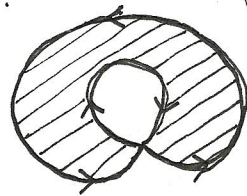
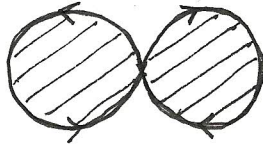



CATATAN PENUTUP TENTANG BANGUN DATAR

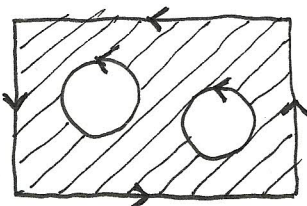
BILA KITA TENGOK ULANG, APA YG KITA MAKSUD DGN BANGUN DATAR, IALAH SEBUAH AREA TERBATAS, TERHUBUNG, YANG DIKELILINGI OLEH SUATU LINTASAN TERTUTUP. <sup>AMATI</sup> BANGUN DATAR BERIKUT :



BISA LEBIH DARI SATU!

BANGUN PERTAMA TIDAK TERBATAS, SEDANGKAN BANGUN KEDUA TIDAK TERHUBUNG (DARI SATU TITIK DI 'DALAM' AREA TSB KITA TIDAK SELALU DAPAT PERGI KE TITIK LAINNYA TANPA MELALUI TEPI/BATAS).

BANGUN KETIGA MERUPAKAN AREA YG TERBATAS, TERHUBUNG, DAN DIKELILINGI OLEH SUATU LINTASAN TERTUTUP. NAMUN KITA MESTI HATI-HATI DENGAN BANGUN INI. SELAIN HRS MEMPERHATIKAN ORIENTASI LINTASAN TEPI/BATASNYA, KITA JUGA MENGAMATI ADA SATU HAL PENTING LAINNYA : DI SETIAP TITIK<sup>PADA LINTASAN</sup>, AREA YG DIARSIR BERADA DI SEBELAH KIRINYA. YG BERADA DI SEBELAH KANAN ADALAH KOMPLEMENTENYA.



CERITANYA MASIH BISA BERLANJUT. BILA ANDA PERHATIKAN BANGUN DI SEBELAH, ANDA BISA MENJELASKAN APA YG TERJADI. 😊